





NAUČNÁ STEZKA VYSTĚHOVANÉ HRADIŠTKO

Naučná stezka Vystěhované Hradištko vede katastrálním územím obce Hradištko v délce 8,5 km a zahrnuje deset zastávek s informačními tabulemi.

Návštěvníky seznámí s historií násilného vystěhování obce za druhé světové války a budování vojenského cvičiště zbraní SS, přiblíží hrůzy života v koncentračním táboře a připomene osudy několika vězňů. Jedním z témat je i vyzvednutí archivu K. H. Franka v únoru 1946 Američany. Závěr stezky je věnován událostem na samém konci války a poválečné obnově obce.

Naučná stezka byla zpřístupněna 15. září 2012, tedy v den 70. výročí, kdy museli občané Hradištko nuceně opustit své domovy.

Stezka je přístupná celoročně a je vhodná pro pěší turistiku.




DOSTUPNOST

Autobusem č. 338 Pražské integrované dopravy ze stanice metra Smíchovské nádraží. Stezka začíná v blízkosti autobusové zastávky „Hradištko – zámek“.

Trasa končí u štěchovického mostu, odkud můžete jít po zelené turistické značce zpátky do výchozího místa. Lze využít i autobusovou dopravu ve Štěchovicích, odkud jede do Prahy autobus č. 338, 361 a 390.

NAUČNÁ STEZKA VYSTĚHOVANÉ HRADIŠTKO



Středočeský kraj



PŘEHLED ZASTAVENÍ

- ① Rozkvět za první republiky
utnula německá okupace
- ② Ženijní škola Hradištko
- ③ Jak a kde probíhal
vojenský výcvik
- ④ Koncentrační tábor
- ⑤ Trpěli na Hradištku
- ⑥ Dubnový masakr
- ⑦ Abbé Gabriel Gay
- ⑧ Archiv K. H. Franka
- ⑨ Události na konci války
- ⑩ Poválečná obnova obce