

- | | | | |
|--|--------------------------|--|----------------------------------|
| | infocentrum | | mohyla, pomnik, socha |
| | zámek | | přírodní, krajinařská zajímavost |
| | hrad | | technická památka |
| | zřícenina | | vojenská památka |
| | tvrz | | památka moderní architektury |
| | klášter | | hvězdárna |
| | kostel | | letiště |
| | kaple, kaplička | | přístav |
| | muzeum, galerie | | vyhlídková věž, rozhledna |
| | památka UNESCO | | moderní fortifikace |
| | národní kulturní památka | | zoo koutek |
| | archeologická lokalita | | naučná stezka |
| | židovský hřbitov | | Greenway Praha - Vídeň |
| | synagoga | | Geopark Kraj Blanických rytířů |

Mapový podklad: © Český úřad zeměměřický a katastrální, www.cuzk.cz

M 1 : 100 000

0 1 2 3 4 5 km

Vstup Mapa výletů po Posázaví po Posázaví byl vytvořen v rámci projektu „Turistická oblast Posázaví – tradiční zázemí pro Prahu“ realizovaného za přispění prostředků státního rozpočtu České republiky z programu Ministerstva pro místní rozvoj.



ISBN: 978-80-87684-40-5 NEPRODEJNÉ

V roce 2019 vydala Posázaví o.p.s. Zámek Jemniště 1, 257 01 Postupice, info@posazavi.com Fotografie: archiv Posázaví o.p.s.

posazavi.com posazavi f poznavame_posazavi

nebo silnicích nižších tříd. nepovolenými lesními pěšinkami a úvozy, po místních komunikacích jet spíše na trčkových a horských kolech, protože hodné cest vede stříkne dané a může si zvolit jiné. Doporučujeme na výlety vy- Většina uvedených cyklotras je opevněných, místo startu tedy není

Kraj kolem řeky Sázavy, která mu dala jméno, se pyšní romantickými zřekoutými, hlubokými údolními skanými i mnozstím archi- tektonicých domopman – hradů, žampů, kostelů, tvrzí a kaplí. To všech- no, včetně blízkosti hlavního města, ho předurčuje být rájem pro cy- listy, vodáky, jeři i rekrea- ty. Sazá si jen vybrat – a z této mapa si klade za cíl napovědět, kudy by se mohly cesty návštěvníků Posázaví ubírat.

3 Z TÝNCE NA GRYBLU A DO VLČÍ ROKLE

Délka trasy: 20 km – cyklo, středně náročná

Z Týnce nad Sázavou vyjedete po cyklotrase č. 19, která vás zavede přes Holý vrch-rozcestí a Dolní Požáry do Přírodní rezervace Grybla se stej- nojmennou horou, jež je nejvyšším bodem Hornopožárského lesa. Cesta vede bukovým porostem, v němž jsou roztroušeny skalky a osamělé žulové balvany obrostlé mechy. Můžete si udělat odbočku na vyhlíd- ku Panská skála – dovede vás k ní červená turistická značka – výhledu částečně brání vzrostlé stromy. Po cyklotrase pak pojedete do Horních Požárů, kde odbočíte na žlutou turistickou značku, která vás dovede do přírodní památky Vlčí rokle. Ve strži zarostlé bučinami starými až 200 let se nachází kamen- né moře z žulových balva- nů dosahujících místy až několika metrů, pod nimiž protéká malý potok. Žlutá turistická značka vás pak dovede do Prosečnice, kde se napojíte na cyk- lotrasu č. 19D, která vás zavede zpět do Týnce nad Sázavou.

Další variantou je v Horních Požářech neodbočit na žlutou turistickou značku, ale pokračovat po cyklotrase č. 19 až do Kamenného Přívozu a tady odbočit vlevo na cyklotrasu č. 19D a po ní se vrátit do Týnce nad Sázavou (asi 4km navíc).

6 DĚTSKÁ NAUČNÁ STEZKA S MEDEM ZA MEDVĚDEM

Délka trasy: 2,5 km

Vyzvedněte si herní plán v Turistickém informačním centru na Masa- rykově náměstí v Benešově, nebo si jej stáhněte z webových stránek města a vytiskněte, a pak můžete s dětmi vyrazit na dobrodružnou cestu plnou zážitků. Stezka má 10 zastavení, začíná u radnice v Be- nešově a končí na zámku Konopiště. Proveďte vás historickým centrem města, odkud můžete jít na Konopiště pěšky, nebo se tam z Benešova můžete svézt městským turistickým vláčkem – zastávky má po celém městě. Vystoupíte na hlavním parkovišti pod zámkem Konopiště, vy- dáte se k němu kolem lesní obůrky a pak zajdete do Růžové zahrady. Během putování plňte s dětmi zajímavé úkoly a odpovědi na otázky zapisujete do herního plánu, který na závěr předložíte ke kontrole v informačním centru na hrázi Ko- nopištského rybníka, kde na děti čeká truhla s pokladem. A neza- pomeňte navštívit medvěda Jirku, který obývá zámecký příkop.

Konopištským zámeckým parkem se můžete jen tak toulat, nebo si procházku zpestříte putováním po některé ze zdejších naučných stezek. Najdete zde rovnou tři: His- torie a příroda Konopištského pa- rku, Lesní stezka Ferdinanda d’Este a Pod stromy.



9 KRAJINOU BARONA RINGHOFFERA

Z Mirošovic se můžete vydat na naučnou stezku Krajinou barona Rin- ghoffera, významného průmyslníka, který měl dominantní vliv na kul- turu krajiny Velkopopovicka a Kamenicka. Trasa dlouhá 20km končí v Kamenici a je na ní deset zastavení. Nabízí výhledy na Přírodní park Velkopopovicko a do krajiny Posázaví, exkurzi v Pivovaru Velké Popo- vice, procházku parkem zámku Štiřín, cestu alejí k hrobce rodiny Rin- ghofferů nebo prohlídku kostela s rotundou a židovského hřbitova v Kostelci u Křížků.

PRŮHONICE

Navštivte také Průhonický park, vrcholno krajinářské dílo zapsané na Seznam světového dědictví UNESCO. Výjimečná je zdejší sbírka 8 000 rododendronů. Pokud se o parku chcete dovědět víc, navštivte zdejší zámek s expozicí Průhonický zámek a park, dílo přírody a lidské- ho ducha. Dětské návštěvníky provede parkem ilustrovaný průvodce S pastelkami po Průhonic- kém parku, který je hravou formou seznámí s histo- rií památky a upozorní je na její technické a přírodní zajímavosti. Park si oblíbili i filmaři – točili se zde třeba snímky Tři veteráni, Popelka, S čerty nejsou žerty, Prin- cezna se zlatou hvězdou, Ať žijí duchové, Třetí princ...

1 HRADIŠTKO – NA NAUČNÉ STEZKY

Hned tři naučné stezky si můžete projít v Hra- dištku. **Naučná stezka „Vystěhované Hradišt- ko“** měří 8,5km a se- známíte se na ní s his- torií vystěhování obce a budováním cvičiště SS. Stezka začíná u zá- mečku a končí nedale- ko mostu v Brunšově, odkud se můžete vrátit zpět po zelené turistické značce. **Naučná stezka „Medník“** dlouhá 5km je nejstarší českou naučnou stezkou. Představuje místní faunu, flóru a historii kraje. Začíná a končí na že- lezniční zastávce Petrov u Prahy. **Naučná stezka „Sekanka, soutok, Ostrov a Kilián“** vede od zaniklého městečka Sekanka k soutoku Sázavy s Vltavou, odkud lze při zajištění převozu pokračovat na Os- trov s pozůstatky kláštera a ke kostelu sv. Kiliána na levém břehu Vltavy v Davli. K soutoku se dostanete z Hradištka také po odbočce cyklotrasy č. 8201 nebo po druhém břehu Sázavy po červené značce od lávky v Pikovicích. Do Pikovic vás dovede zelená turistická zna- ka vedoucí ze Štěchovic (přehrada s elektrárnou) do Petrova. Po cy- klotrase č. 8201 se z Hradištka můžete vydat do Třebšina a odtud pokračovat po žluté turistické značce ke Smetanově vyhlídce, odkud je krásný pohled na Vltavu a legendární osadu Ztracenka, po dalších 5km po žluté přijдете k vyhlídce Máj.



4 Z TÝNCE NA ZBOŘENÝ KOSTELEC A DO POŘÍČÍ

Délka trasy: 20 km – cyklo, lehká

Z Týnce nad Sázavou se vydáte po cyklotrasách č. 11 Greenways Praha – Vídeň a č. 19 na zříceninu hradu Zbořený Kostelec, která je volně pří- stupná. Odsud pojedete po cyklotrase č. 19 přes Ledce, kde si můžete prohlédnout kostel sv. Bartoloměje, až do Poříčí nad Sázavou se dvěma románskými kostely. Zpět do Týnce nad Sázavou se můžete vrátit přes Hvozdec a Pecerady nebo přes Bukovany.

Mezi místní zajímavosti Týnce patří kostel sv. Šimona a Judy nebo dům U Micků s fasádou bohatě zdobenou freskami a sgrafity od Karla Ludvíka Klusáčka. Můžete navštívit Týnecký hrad s galerií, kde je k vi- dění vzácná expozice týnecké kameniny, a jeho hranolovou gotickou věž s rozhlednou, která je letním sídlem chráněného netopýra velkého.



také outdoorové centrum Bisport s půjčovnou lodí a kol nebo lanov- ým parkem, zdejší Bistro&Café Příběh nabízí občerstvení turistům i místním.

Informace o jedinečných mís- tech v krajině najdete na zdej- ší naučné stezce s prvky geo- cachingu dlouhé 5,5km.

Pokud chcete v Týnci strávit víc dní, můžete se ubytovat v Hotelu TÝNEC. Kompletní servis včetně noclehu v uby- tovnách podél řeky vám zajistí

7 Z NEVEKLOVA NA ROZHLEDNU, HRAD I LETIŠTĚ

Délka trasy: 33 km – cyklo, středně náročná

Z Neveklova vyjedete po silnici na Chvojínek s kostelem sv. Václava, který si „zahrál“ ve filmu Kytice. Pak vystoupáte na Neštětickou horu s roz- hlednou postavenou v roce 1927 u příležitosti výročí potlačení selského povstá- ní. Po cyklotrase č. 0063 pokračujte až k tajuplné zřícenině hradu Kožlů. Cyklotrasa vás pak přivede ke křižovatce se silnicí II/114, po ní se dáte doleva a pokračujete na Semovice. Zhruba po 1 km si můžete udělat odbočku do Tvoršovic – zdejší barokní zámek s hotelem a restaurací je centrem golfového resortu. Tvoršovice jsou rodištěm herce Zdeňka Štěpánka, kterého připomíná socha v zámeckém parku. Vráťte se zpět na silnici II/114, odbočíte vpravo a zhruba po 600 metrech se napojíte na cyklostezku č. 0076, po níž se vydáte přes Bystřici do Nesvačil – mů- žete si udělat zastávku na zdejším letišti. Dál pak pojedete po cyklotra- se č. 0094 přes Bezejovice, Dlouhou Lhotu a Kouty zpět do Neveklova.



Pokud budete mít ještě dost sil, můžete si z Neveklova zajet do Tlos- kova a projít si zdejší zámecký park u Centra sociálních služeb Tloskov. Odtud je to pak necelé 2km na farmu Heroutice, která se zaměřuje na chov koní a agroturistiku.

10 LODÍ Z TÝNCE NAD SÁZAVOU DO PIKOVIC

Délka trasy: 16 km

Vodácké vybavení včetně lodi si můžete půjčit v outdoorovém centru Bisport v Týnci nad Sázavou. Odsud se pak vydáte po vodě do Pikovic – tato trasa patří na Sázavě k nej- oblíbenějším, takže o soupevníky v kánoích nebude nouze. Za Týn- cem musíte překonat narušený jez u obce Podělusy – hlavně nezkuše- ným vodákům doporučujeme loď přetáhnout nebo přenést. Podobně je na tom i následující jez u Brejlova. Po necelém kilometru se dostanete k nebezpečnému jezu Kaňov, kte- rý lze překonat pouze přenesením po levém břehu. Následuje krátká peřej a malý jez v Krhanicích, kte- rý je bez problémů sjízdný. Řečiště se tady zužuje do úzkého průplavu s kamennými peřejemi. Po krátkém úseku stojaté vody se dostanete k jezu Pěnkava a pod ním začíná po Stvořidlech nejobtížnější dlouhý peřejnatý úsek, který pokračuje až téměř do Pikovic. Přeruší ho jen jezy u Kamenného Újezdce, v Kamenném Přívozu a u osady Žampach. Mezi dvěma poslední jmenovanými jezy na vás čeká krásný pohled na zales- něné údolí překlenuté majestátním kamenným viaduktem. Až do cíle pak proplouváte táhlými kamenitými peřejemi. Doporučujeme, abyste si před sjížděním každý jez nejprve z břehů obhlédli.



2 Z JÍLOVÉHO ZA KELTY

Délka trasy: 30 km – cyklo, náročná

Z Jílového pojedete přes Okrouhlo, Zvoli, Ohrobec a Lhotu k nejstar- šímu a největšímu opevněnému keltskému hradišti Závist s naučnou stezkou. Potom pokračujte do Dolních Břežan, kde může- te navštívit pozůstatek raně středověkého hradiště na os- trožně nad Břežanským údo- lím. Po cyklotrase č. 19A se pak přes Libeň a Liběř (lesní terén) vrátíte zpět do Jílového – v závěru se připravte na zhru- ba dvoukilometrové stoupání.



Načerpat síly můžete v restauraci U Floriana na náměstí v Jílovém.

NAUČNÁ STEZKA SEKANKA – OSTROVSKÝ KLÁŠTER

Je součástí expozice Ora et labora (Modli se a pracuj – motto řádu benediktinů), již Regionální muzeum v Jílovém u Prahy připomíná nej- významnější lokality spojené s počátky českých dějin a s rozvojem dolního Posázaví. Trasa vede z Hradištko-Sekanky na Ostrov a ke kos- telu sv. Kiliána v Davli. Je na ní 10 informačních panelů seznamujících s historií a výsledky archeologických průzkumů jednotlivých lokalit. V jílovském muzeu je ke zhlédnutí i 3D vizualizace možné podoby Ostrovského kláštera a středověkého zaniklého města nad soutokem Vltavy a Sázavy v místě dnes zvaném Sekanka.

5 Z TÝNCE PŘES NETVOŘICE ZA VOJENSKOU HISTORIÍ

Délka trasy: 30 km – cyklo, středně náročná

Z Týnce nad Sázavou vyjedete po cyklotrase č. 0063 směrem na Úroč- nici, v jejímž okolí se na- chází pásmo vojenských bunkrů, které tady vznikly během 2. světové války jako součást vojenské- ho cvičiště SS. Podobné objekty jsou také kolem Chlebů – z Úročnice vy- jedete po cyklotrase č. 0063 do Václavic, kde z cyklotrasy odbočíte vpravo na silnici a přes Chrástany a Benice přijedete do Soběšovic, kde odbočíte vpravo na cyklotrasu č. 11. Ta vás pak dovede do Chlebů a potom přes Podělusy zpět do Týnce. Nebo se můžete vrátit z Chle- bů do Vojtěchova, tam odbočit vpravo a po silnici jet do Netvořic, kde můžete navštívit Městské muzeum se stálou expozicí týnecké kame- niny a Rodinné muzejičko smaltu. Pokud vás víc láká vojenská histo- rie, jeďte z Netvořic po silnici přes Břežany do Lešan a navštivte zdejší Vojenské technické muzeum. Vzniklo v bývalých dělostřeleckých ka- sárnách a v jeho expozicích je přes 700 historických tanků, kanónů, motocyklů, obrněných aut a další techniky od roku 1890 do součas- nosti. Je přístupné zdarma, na jeho návštěvu si ale nechejte určitě víc než hodinu. Z Lešan se pak vrátíte po silnici zpět do Břežan a tam odbočíte vlevo na Týnec nad Sázavou.



8 KRAJEM JOSEFA SUKA

Délka trasy: 23 km – cyklo, středně náročná

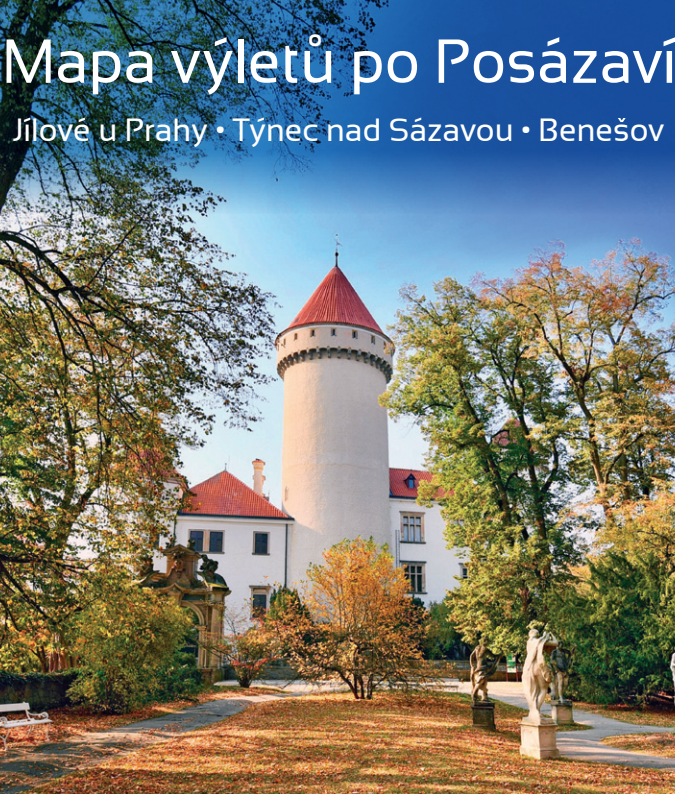
Z Křečovic, proslavených filmem „Vesničko má, středisková“, se vy- dáte po silnici na Strážovce kolem Hořetického rybníka, po zhruba 5,5km odbočíte vlevo na cyklotrasu č. 11 Greenway P–W, asi po 1,5km se držte směru na Maršovice. Pak pokrač- ůjte do Strnadic, kde můžete navští- vit Retroautomuzeum, a do Sedlečka, kde se opět napojíte na cyklotrasu č. 11. Po ní pojedete směrem na Kli- mětice – tady můžete odbočit vpravo a přes Suchdol a Skřýšov se vrátit do Křečovic. Nebo můžete přes Klimětice pokračovat až k Silničnímu rybníku a tam odbočit vpravo, pokračovat přes Prosenickou Lhotu do Pasek a tam si udělat odbočku na rozhlednu Drahoušek (asi 2km navíc). Přes Zhorný a Skřýšov se pak vrátíte do Křečovic, kde můžete navštívit rodnou světničku a pa- mátník (otevřen v sobotu, neděli a o svátcích) skladatele Josefa Suka.

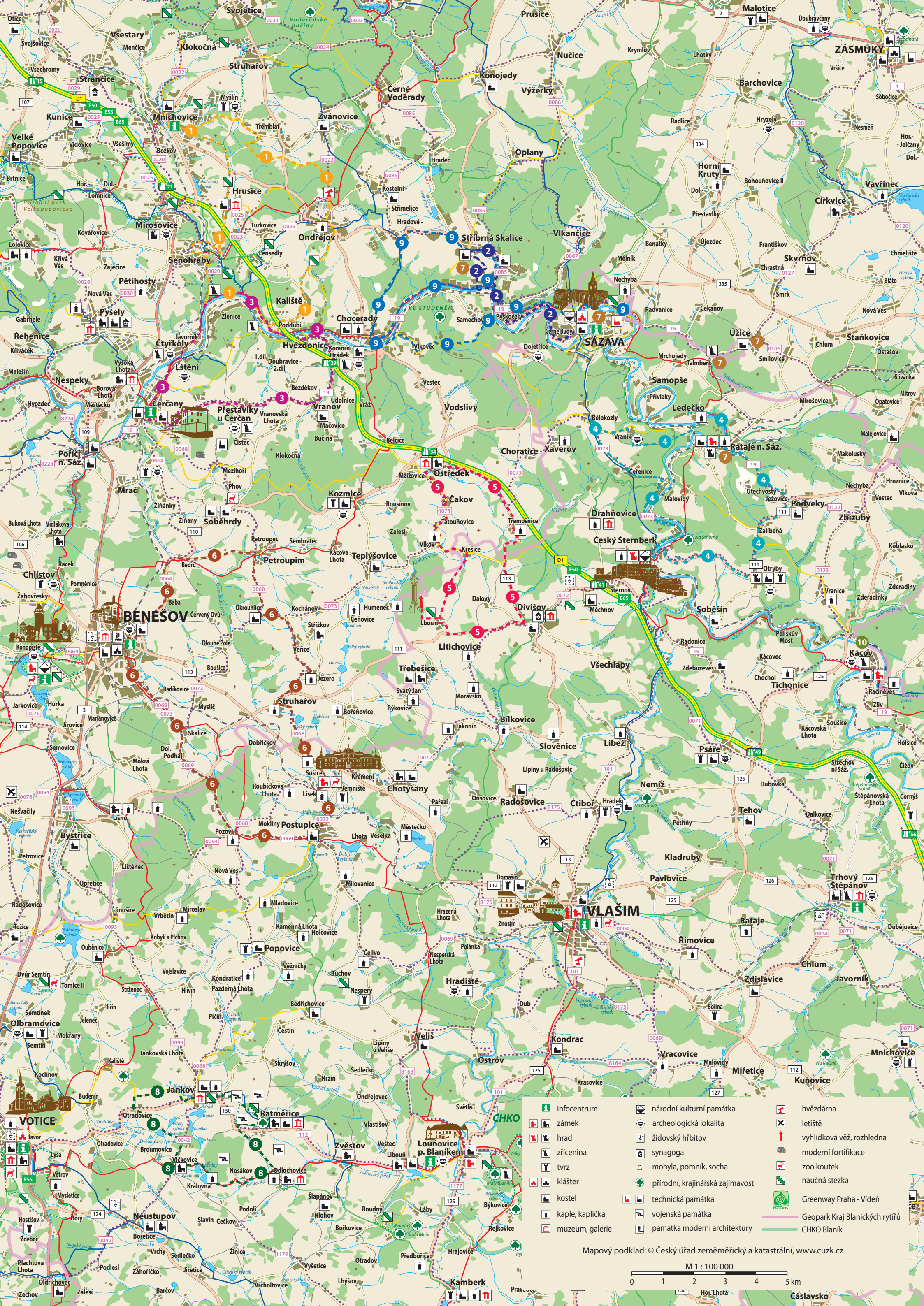


Z Křečovic na Slapy

Délka trasy: 16 km – cyklo, středně náročná

Z Křečovic pojedete do Krchleb, u pomníku odbočíte vlevo, za osadou Percule se dáte vpravo, přes Nahoruby pokračujete po žluté turistické značce k hlavní silnici, odbočíte vlevo a dojedete po ní do Nové Živo- hošti. V Nahorubech si můžete udělat odbočku do Poličan k trapistic- kému klášteru, nebo se vydat po žluté turistické cestě na vyhlídku Psa- né skály (asi 4 km navíc). Zpět do Křečovic se vrátíte stejnou cestou.





- | | | |
|--|--|--|
| | | |
| | | |
| | | |
| | | |
| | | |
| | | |
| | | |
| | | |
| | | |

Mapový podklad: © Český úřad zeměměřický a katastrální, www.cuzk.cz

M 1 : 100 000

0 1 2 3 4 5 km

státního rozpočtu České republiky z programu Ministerstva pro místní rozvoj. Posázaví – tradiční zázemí pro Prahu“ realizovaného za přispění prostředků



ISBN: 978-80-87684-41-2 NEPRODEJNÉ

Fotografie: archiv Posázaví o.p.s., Libor Sváček
Zámek Jemniště 1, 257 01 Postupice, info@posazavi.com
V roce 2019 vydala Posázaví o.p.s.

Posázaví M Posázaví.com f Posázaví i Posázaví poznavame_posazavi

nebo silnicích nižších tříd. nepevněnými lesními pěšinami a úvozy, po místních komunikacích jeť spíše na trekových a horských kolech, protože hodně cest vede stříkne dare a můžete si zvolit jiné. Doporučujeme na výlety vy- Věššina uvedených cyklotras je okružních, místo startu tedy není

Kraj kolem řeky Sázavy, která mu dala jméno, se pyšní romantickými zřekoutými, hlubokými údolními, skálaňatými roklinami, i množstvím archi- tektonických domopmanů – hradů, kaplí, kostelů, tvrzí a kaplí. To všech- no, včetně blízkosti hlavinohů, ho předurčuje být rájem pro cyk- listy, vďaka, pěši i rekreaaty. Stačí si jen vybrat – a třeba mapa si klade za cíl napovědět, kudy by se mohly cesty návštěvníků Posázaví ubírat.

3 Z ČERČAN NA HRAD ZLENICE

Délka trasy: 21 km – cyklo i pěši

Z Čerčan pojedete přes Lštění po červené turistické značce podél řeky Sázavy na zříceninu hradu Zlenice-Hláska, založeného na počátku 14. století a zaniklého během poděbradských válek. O jeho záchranu se snaží Sdružení Zlenice, které zde pořádá kulturní a naučné akce pro veřejnost. Od zříceniny budete pokračovat po červené turistické značce přes Poddubí do Hvězdonic, kde přejedete lávku přes řeku a budete pokračovat po cyklotrase č. 19 do Vranova. Tady odbočíte vpravo na Přestavlký (3km stoupání) a z Přestavlký sjedete do Čerčan. Cestou z Hvězdonic do Vranova si můžete udělat malou odbočku na Komorní Hrádek. Do Čerčan se také můžete svést z Hvězdonic Posázavským Pacifikem.



Další variantou může být dojet z Čerčan pod hrad Zlenice, nechat se převézt přívozem na druhý břeh Sázavy, za hotelem Kormorán odbočit doleva a pokračovat po žluté turistické trase na konec zpevněné komunikace, kde odbočíte vpravo na pěšinu, po které se pak dostanete lesem kolem zříceniny hradu Stará Dubá a pozůstatků podhradního městečka Odranec do Hvězdonic, přejedete lávku a po cyklotrase č. 19 se po proudu řeky dostanete zpět do Čerčan.

Občerstvit se můžete třeba v Baštíně pod hradem Zlenice. Osvěžit se můžete ve zdejších veřejných říčních koupadlech. Pokud se chcete v regionu zdržet déle, využijte služeb Tábořiště Paluba v Čerčanech.

6 Z BENEŠOVA NA JEMNIŠTĚ

Délka trasy: 32 km – cyklo, středně náročná

Z Benešova vyjedete po cyklotrase č. 0069 kolem Černého lesa do Skalice. Dále budete pokračovat přes Hlíňanky a Pozov do Postupic, kde si můžete prohlédnout barokně upravený kostel sv. Martina. Cyklotrasou č. 0072 se dostanete na zámek Jemniště, který patří rodu Sternbergů a je přístupný veřejnosti. Můžete si projít zámecké komnaty, kapli sv. Josefa i zámecký park s malou ZOO a občerstvit se ve zdejší restauraci s kavárnou. Dále pojedete po cyklotrase č. 0068 do Struhařova, kde se nachází kaple Panny Marie ze 17. století, a přes Věřice se dostanete k Okrouhlici, kde odbočíte vpravo a po cyklotrase č. 0068 dojedete do Petroupimi. V Petroupimi odbočíte vlevo a po silnici dojedete do Bedřče a odtud po cyklotrase č. 0064 zpět do Benešova. Na první odbočce v Benešově zahnete vpravo do Čechovy ulice a další odbočkou vlevo se dostanete k židovským hřbitovům. Projedete ulicí Na Karlově, nejstarší částí Benešova, kde si můžete prohlédnout kostel sv. Mikuláše se zvonici, zříceninu minoritského kláštera založeného v roce 1247 Tobiášem z Benešova, dolní zvonici a sjedete na Masarykovo náměstí, jehož dominantou je kostel sv. Anny s bývalou piaristickou kolejí.

Odpočinout si pak můžete ve sportovně-relaxačním S-centru, na něco dobrého zajděte třeba do restaurace U Zvonice nebo navštívte zdejší Pivovar Ferdinand.



9 ZE SÁZAVY K PRAVĚKÝM HRADIŠTÍM A DO PRALESA

Vydejte se ze Sázavy po červené turistické značce ke Krkavčím skalám, kde může oko zkušeného pozorovatele zahlédnout zbytky pravěkých hradišť z doby eneolitu. Přes Marjánku dojdete do Stříbrné Skalice. Odsud se vydejte po hřebeni do Hradových Střimelic – cestou „potkáte“ řadu starých zaspaných šachet, jejichž existenci prozrazují hromady hlušiny, v nichž lze při troše štěstí najít neobvyklé krystaly z hlubin. Z Hradových Střimelic jděte po modré turistické značce do Chocerad. Zpět do Sázavy se můžete vrátit po červené turistické značce podél řeky. Nebo v Choceradech přejděte na protější břeh a do Sázavy se vratte po žluté turistické značce.

Zastavit se můžete třeba v Národní přírodní rezervaci Ve Studeném, která byla vyhlášena v roce 1935 prvním chráněným územím v okrese



Benešov. Ve zdejších novodobém pralese se nachází velké množství vzácných a významných druhů hub a měkkýšů a hnízdí zde také některé druhy silně ohrožených ptáků. Je to výlet na celý den, který se dá absolvovat pěšky i na kole (s výjimkou pralesa).

1 PO STOPÁCH KOCOURA MIKEŠE

Délka trasy: 9 km, 18 km, 25 km, 32 km – pěši

Stejnojmenný pochod pořádá každoročně v září město Mnichovice. Vydat se na některou z jeho tras ale můžete kdykoliv. Start a cíl putování je v Mnichovicích. Trasa Mikešova je dlouhá 9km, vede z Mnichovic do Hrusic a zpět po naučné stezce. Trasa Bobešova měří asi 18km, z Mnichovic se vydáte po naučné stezce do Hrusic a pokračujete po žluté turistické značce do Ondřejova. Napojíte se na červenou turistickou značku, která vás doveđe k hvězdárně, odkud se vydáte po žluté zpět do Mnichovic přes Třemblat. Trasa Pašíkova dlouhá 25km vede z Mnichovic do Hrusic, kolem Památníku Josefa Lady dojdete k nádraží v Senohrabech, odkud vás žlutá doveđe na zříceninu Zlenice, z ní po červené značce dojdete do Poddubí, odkud se po naučné stezce Vodnické vycházky dostanete do Ondřejova a odtud po žluté značce zpět do Mnichovic. Trasa Hastrmanova měřící 32km vede z Mnichovic přes Hrusice na Zlenice, odtud po červené do Čtyřkol a Lštění, po modré se dostanete na žlutou trasu, která vás zavede přes Dubsko, Hvězdonice a Ondřejov zpět do Mnichovic. Cestou se můžete zastavit třeba na dobrou pizzu na náměstí v Ondřejově.



4 Z ČESKÉHO ŠTERNBERKA DO LEDEČKA

Délka trasy: 27 km – cyklo, náročná

Z Českého Šternberka se vydáte po cyklotrase č. 19 kolem Otryb, kde žil a zemřel katolický kněz, orientalista, biblista, cestovatel, etnograf a spisovatel Alois Musil (1868–1944) – připomíná ho pamětní deska na domě. Dál pokračujete přes Podveky do Ratají nad Sázavou, kde si můžete prohlédnout zámek s Muzeem středního Posázaví a Dřevorubeckým muzeem. Z náměstí v Ratajích si můžete udělat krátkou odbočku k hradu Pirkštejn, který je ale nepřístupný. Z Ratají budete pokračovat po červené turistické značce, na kterou odbočíte vpravo za zámkem, a lesní pěšinou kopírující meandr Sázavy dojedete do Lededčka. Tam odbočíte vlevo na silnici, za mostem pokračujete rovně a na první křižovatce odbočíte vlevo a po lesní asfaltové cestě dojedete do Bělokozal, kde zahnete vlevo na cyklotrasu č. 0073, která vás doveđe přes Čeřenice a Poříčko zpět do Českého Šternberka. Z Lededčka se do něj můžete vrátit také Posázavským Pacifikem. V Českém Šternberku si nenechejte ujít prohlídku majestátního kamenného hradu. Občerstvit se můžete v Café Český Šternberk na nádvoří hradu či v Parkhotelu Český Šternberk na protějším břehu nebo zajděte na domácí kuchyni do restaurace Pod Hradem. A určitě ochutnejte pověstné Šternberské koláče, které pečou nedaleko hradu v Pensionu Čtyřlístek.



7 PO STOPÁCH JINDŘICHA Z KINGDOM COME: DELIVERANCE

Zkuste prozkoumat Posázaví na základě populární počítačové hry Kingdom Come: Deliverance z dílny nezávislé pražské vývojářské firmy Warhorse Studios. Vydejte se po stopách středověkého příběhu zasazeného do skutečných posázavských reálií. Spolu s Jindřichem, synem vesnického kováře, objevte kouzlo zdejších památek i celých vesnic a měst: Stříbrné Skalice, Sázavy, Talmberka, Úžic, Ratají nad Sázavou nebo Pirkštejna. Zábavnou formou se seznámíte nejen s příběhem hlavního hrdiny, ale i kusem českých dějin. Příběh Jindřicha se odehrává v době temna, do níž se české země dostaly po smrti císaře Karla IV. Mladík se ocitne na bojištích zuřící občanské války a svými činy pomáhá utvářet budoucnost Čech. Kam se podívat a kudy jít vám poradí třeba leták s mapou, který vydala Středočeská centrála cestovního ruchu ve spolupráci s Warhorse Studios. K dostání je v posázavských informačních centrech. Podrobnosti najdete také na www.centralbohemia.cz. Pak už stačí jen vyměnit virtuální realitu za skutečný svět. Vydejte se na zajímavou cestu po nejvýraznějších místech děje a porovnejte jejich středověkou počítačovou podobu se skutečností!



10 LODÍ Z KÁCOVA DO TÝNCE NAD SÁZAVOU

Délka trasy: 69 km

Plavbu doporučujeme rozdělit do několika dní. Vyplujete od půjčovny lodí Bisport Kácov a první den zdoláte 13km do Českého Šternberka. Pod Tichonicemi u osady Pelíškův most musíte překonat první jez, další na vás čeká necelý kilometr za táborem Ymca u osady Mazourov a na třetí jez narazíte na okraji Soběšina. Všechny jezy jsou sjízdné, bude ale lepší, když si je předem obhlédnete ze břehu.

Další den se vydáte na trasu Český Šternberk – Sázava dlouhou 21km. V Českém Šternberku za mostem musíte překonat první nebezpečný jez – lodě se tu přenášejí. V Ratajích nad Sázavou na vás čekají dva jezy. Čtvrtý jez řeku přehrazuje v Lededčku a na další tři jezy narazíte pod obcí Samopše, v Budíně a v Sázavě-Černých Budech.



se na ní jezy v Poddubí, Lštění, Čerčanech, Městečku (nesjízdný), Nespekách, Brodcích a v Týnci. Stejně jako v předchozích případech doporučujeme před každým splutím jevů si dopředu obhlédnout terén.

Další den zdoláte trasu Sázava-Hvězdonice dlouhou 11 km, kde musíte překonat jezy nedaleko osady Pyškočely, na okraji Chocerad (nesjízdný) a v Hvězdonicích. Poslední trasa z Hvězdonic do Týnce nad Sázavou měří 24km a nacházejí se na ní jezy v Poddubí, Lštění, Čerčanech, Městečku (nesjízdný), Nespekách, Brodcích a v Týnci. Stejně jako v předchozích případech doporučujeme před každým splutím jevů si dopředu obhlédnout terén.

2 ZE SÁZAVY DO STŘÍBRNÉ SKALICE

Délka trasy: 16 km – cyklo i pěši, lehká

Ze Sázavy vyjedete po cyklotrase č. 19, u restaurace Na Marjánce odbočíte na cyklotrasu č. 0085, která vás doveđe do Stříbrné Skalice. Cestou se zastavte u kostela sv. Jakuba Většího V Rovným, který je jednou z nejvýznamnějších románských památek v Čechách – vznikl v polovině 12. století, je zasvěcen patronovi horníků a zdobí ho fresky a kamenné reliéfy z 12. a 13. století. Za náměstím ve Stříbrné Skalici odbočte vlevo na žlutou turistickou značku, která vás po asi 200 metrech přivede k Jevanskému potoku – tady žlutou značku opustíte a dáte se vlevo podél potoka, přejedete most a po asfaltové cestě dojedete přes osadu Čapík zpět na cyklotrasu č. 19, po níž se vrátíte do Sázavy. Určitě si udělejte čas na prohlídku tohoto letoviska, které patří k nejkrásnějším na řece Sázavě. Jeho dějiny jsou spojeny s příchodem křesťanského poustevníka Prokopa, který zde na začátku 11. století založil benediktinský klášter. Můžete navštívit zdejší Centrum sklářského umění s unikátní sbírkou moderního skla, projít se po naučné stezce Votočnice nebo nedaleko Sázavy prozkoumat Zeměloď – stavbu amerického architekta Michaela Reynoldse vybudovanou z materiálu určeného na smetiště.



Odpočinout a občerstvit se můžete v areálu Sázavský ostrov nebo v restauraci U Libora.

5 Z DIVIŠOVA NA ROZHLEDNU ŠPULKA A DO OSTŘEDKA

Délka trasy: 18 km – cyklo, středně náročná

Z Divišova vyjedete po cyklotrase č. 0072, za stadionem ploché dráhy ji opustíte a dál pokračujete po silnici na Struhařov. Zhruba po třech kilometrech odbočíte do Lbosína a po naučné stezce se dostanete k rozhledně Špulka na vrchu Březák. Odměnou za zdolání 151 schodů vedoucích na vyhlídkovou plošinu ve výšce 30m bude nádherný výhled do okolní krajiny. Ze Lbosína pak pojedete na Křešice, kde odbočíte doleva na Vlkov, kde se napojíte na cyklotrasu č. 0073, která vás zavede do Ostředka, rodiště Svatopluka Čecha – spisovatele připomíná jeho rodná světnička ve zdejším zámku. Můžete si prohlédnout také zdejší kapli sv. Jana Nepomuckého z roku 1741 se sochou Čechie z roku 1765, která byla vystavena na světové výstavě EXPO v Montrealu v roce 1967. Z Ostředka pak budete pokračovat po cyklotrase č. 0073, sjedete do Třemošnice a po silnici se vrátíte do Divišova. Tady si můžete prohlédnout kostel sv. Bartoloměje, Muzeum života židovské obce nebo židovský hřbitov. Nebo se vydejte na Naučnou stezku rytíře Jana Kryštofa Šice, která měří necelých sedm kilometrů a vede z Divišova do Českého Šternberka. Občerstvit se můžete v restauraci U Sokola v Divišově.



8 PO STOPÁCH BITVY U JANKOVA

Délka trasy: 9 km, 14 km – cyklo i pěši

Naučná stezka „Po stopách bitvy u Jankova“ má 14 zastavení. Delší okruh měří zhruba 14 kilometrů a kratší okruh vedený přes vyhlídku U Hartman má 9 kilometrů. Z Jankova se vydáte na Ratměřice, u dřevěného kříže odbočíte vpravo, kolem Památníku bitvy dojdete na Habrovku, za ní můžete odbočit vpravo na kratší trasu, nebo budete pokračovat rovně kolem rybníka Podhorák do Odlochovic, kde si můžete prohlédnout hasičské muzeum a zámek s parkem. Vráťte se na křižovatku před Odlochovicemi, dáte se vlevo přes Nosákov k osadě Královna, kde vstoupíte do Přírodního parku Džbány-Žebrák. Můžete si zde prohlédnout i evropsky významnou lokalitu soustavy Natura 2000 Vlčkovice-Dubský rybník. Přes Pajrovnu, Mlýn Křivánek a Otradovice se vrátíte zpět do Jankova. Cestou si můžete odpočinout na romantických vyhlídkách U Hartman či U altánu.

Doporučujeme navštívit také sousední ratměřickou naučnou stezku, která formou komiksu seznamuje s příběhem místního sedláka Oneše a jeho životem v době třicetileté války. Odbočit na ni můžete za Jankovem u dřevěného kříže a značena je oranžovou šípkou s pluhem.



Mapa výletů po Posázaví
Český Šternberk • Sázava • Divišov • Čerčany

infocentrum

zámek

hrad

zřícenina

tvrz

klášter

kostel

kaple, kaplička

muzeum, galerie

národní kulturní památka

archeologická lokalita

židovský hřbitov

synagoga

mohyla, pomník, socha

přírodní, krajinářská zajímavost

technická památka

vojenská památka

památka moderní architektury

hvězdárna

letiště

vyhlídková věž, rozhledna

moderní fortifikace

zoo koutek

naučná stezka

Greenway Praha - Vídeň

Geopark Kraj Blanických rytířů

CHKO Blaník

Mapový podklad: © Český úřad zeměměřický a katastrální, www.cuzk.cz

M 1 : 100 000

0

1

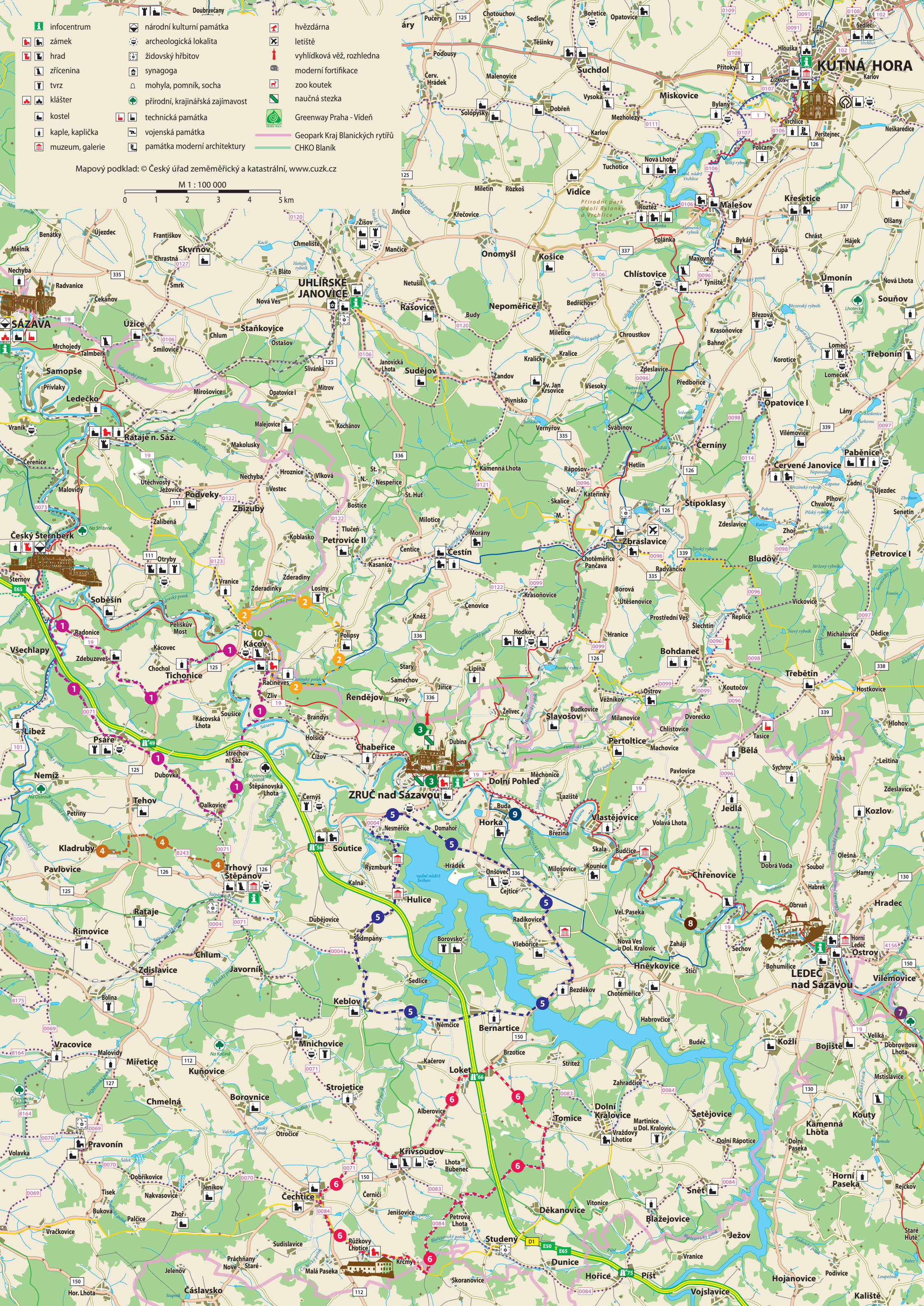
2

3

4

5

km



Výstup Mapa výletů po Posázaví byl vytvořen v rámci projektu „Turistická oblast Posázaví – tradiční zázemí pro Prahu“ realizovaného za přispění prostředků státního rozpočtu České republiky z programu Ministerstva pro místní rozvoj.



MINISTERSTVO
PRO MÍSTNÍ
ROZVOJ ČR



ISBN: 978-80-87684-42-9 NEPRODEJNÉ

V roce 2019 vydala Posázaví o.p.s.
Zámek Jemniště 1, 257 01 Postupice, info@posazavi.com
Fotografie: archiv Posázaví o.p.s.

posazavi.com posazavi f posazavi @posazavi

Věštiny uvedenyých cyklotras je okružních, místo startu tedy není striktně dané a můžete si zvolit jiné. Doporučujeme na výlety vy- jet spíše na trekových a horských kolech, protože hodně cest vede nepevnými lesními pěšinami a úvoz, po místních komunikacích nebo silničních nižších tříd.

Kraj kolem řeky Sázavy, která mu dala jméno, se pyšnil romanickými zřekoutinami, hlubokými údolními skalinami i mnozstím archi- tekturických domů, hradů, kostelů, tvrzí a kaplí. To všech- no, včetně blízkosti hlavního města, ho předurčilo být rájem pro cy- listy, včelí, pěší i rekreační. Stačí si jen vybrat a si klade za cíl napovědět, kudy by se mohly návštěvníků Posázaví ubírat.

3 ZRUČ NAD SÁZAVOU – VÝLET NA ROZHLEDNU BABKA I ZÁŽITKY VE MĚSTĚ

Délka trasy: 5 km – cyklo i pěši

Dřevěná rozhledna se nachází v lokalitě Mezi cestami, asi 2 km se- verně nad městem Zruč nad Sázavou směrem na Jiřice. Po celý rok je přístupná zdarma. Na vyhlídkovou plošinu ve výšce 24 m vede 130 schodů.

Zruč nad Sázavou se můžete projet i po cyklostezce dlouhé 2,25 km, která propojuje střed původní části města s novou částí a ulicí Dvou- letky. Je vhodná pro cyklisty, in-line bruslaře, pěši a v zimě i pro běž- kaře. Volně navazuje na cyklotrasu č. 19, na niž se lze napojit i ze sousedních cyklotras Ladova kraje č. 0020, 0029 a 0030 nebo z dál- kových cyklotras č. 11 a č. 1.

Ve Zručí si můžete prohlédnout zámek, Kolowratskou věž, muzeum



Království panenek, Vodác- ké muzeum, expozici Příběh řeky Sázavy nebo muzeum „Od verpánku k Baťovi“. Za návštěvu stojí také zábav- ně naučná stezka rytíře Mi- loty Kolowrata nebo dětské hřiště s 41 atrakcemi a kulí- kovým areálem. Městem vás provede také guesting – hra podobná šipkované.

6 Z LOKTE DO RŮŽKOVÝCH LHOTIC

Délka trasy: 28 km – cyklo, středně náročná

Z Lokte pojedete po silnici č. 150 do Křivsoudova, na křižovatce v táh- lé levotočivé zatáčce pojedete rovně po cyklotrase č. 0083 na Keblov. U Podměstského mlýna odbočíte vlevo na cyklo- trasu č. 0071, která vás dovede do Čechtice. Tady odbočíte vlevo na Pelhři- mov a pojedete po cyk- lotrase č. 0084 do Růž- kových Lhotic. Ve zdejších zámku můžete navštívit expozici Muzea Podbla- nicka nazvanou Kraj tónů, která připomíná slavné hudebníky Podblanicka – Jana Dismase Zelenku, Josefa Suka, Zdeňka Fibi- cha, Richarda Wagnera, Gustava Mahlera a především Bedřicha Sme- tanu, který prožil ve Lhoticích jedno z nejšťastnějších období svého mládí. Po cyklotrase č. 0084, která vede po asfaltové cestě lesem, projedete osadou Krčmy, za ní odbočíte doleva a pojedete až na kři- žovatku, kde odbočíte nejprve doprava a asi po 50 metrech zahnete doleva na cyklotrasu č. 0083, která vás dovede k obci Tomici. Na kři- žovatce před Tomicemi z cyklotrasy odbočíte doleva a po silnici doje- dete do Brzotic, kde se dáte doleva a vrátíte se zpět do Lokte.



9 LODÍ Z HORKY DO KÁCOVA

Délka trasy: 20 km

Jez pod obcí Horka v místní části Buda překonejte přenesením loďe po pravém břehu. Cestou do Zruče nad Sázavou budete proplouvat několika krátkými peřejemi. Za silničním mostem ve Zručí se vám ote- vě nádherný výhled na zdejší zámek. Na louce za fotbalovým stadi- onem můžete vystoupit a udělat si přestávku na návštěvu města. Další plavbě se do cesty postaví jez u Tůmova mlýna pod obcí Chabeřice, který lze nejlépe překonat pře- nesením lodí vpravo, jízdou přes korunu ani přetahování lodí tady nedoporučujeme. Pod jezem nabírá říční proud opět na rychlosti, a plavbu zpestří několik peřejí. Po levé straně budete míjet skálu, pod níž do Sázavy ústí řeka Želivka. Řeka dále plyne ve velkých meandrech pře- rušených občasnými peřejkami a po asi 3 km vás přivede k jezu poblíž obce Střechov. Překonat ho můžete sportovní retardérovou propustí, ale jen za zvýšeného vodního stavu. Za nízkých průtoků loď přetáh- něte nebo přeneste po pravém břehu. Pod jezem proud opět zrychlí a přivede vás k jezu v Kácově, který lze překonat buď jízdou sportovní retardérovou propustí, nebo přenesením po levém břehu. Před kaž- dým splutím jezů doporučujeme si dopředu obhlédnout terén.

Od jezu můžete plout dál k půjčovně lodí Bisport Kácov, kde se může- te ubytovat a občerstvit.

1 Z KÁCOVA DO RADONIC A DALKOVIC

Délka trasy: 29 km – cyklo, náročná

Z Kácova vyjedete po cyklo- trase č. 19 okolo Sporthote- lu Kácov do Tichonic (prudké stoupání), minete Licoměřsko a po cyklotrase č. 19 sjedete z kopce dolů přes Zdebu- zeves a Radonice až k údolí řeky Blanice. Za mostem přes řeku odbočíte vlevo na cyklotrasu č. 0071, která vás dovede přes Psáře a Dubovku do Dalkovic. Tady odbočíte vlevo na Střechov nad Sázavou, podjedete dálnici a za ní odbočíte nejprve vpravo směrem k čerpací stanici, pak hned odbočíte vlevo na úzkou asfaltovou cestu. Po ní sjedete k řece Sázavě, přejedete střechovskou lávku, pokračuje- te po polní cestě podél řeky k vlakovému přejezdu a za ním vystou- páte po asfaltové cestě až do Zlivi, kde odbočíte vlevo na cyklotrasu č. 19, která vás dovede zpět do Kácova. Na náměstí v Kácově si mů- žete prohlédnout mariánské sousoší a navštívit Muzeum motocyklů Jawy od Sázavy. Na vyvýšeném ostrohu na levém břehu řeky Sázavy se nachází zřícenina Pustého hradu. Nedaleko kácovského nádraží pře- klenuje řeku ocelový most, který si „zahrál“ v oceňovaných snímcích Tmavomodrý svět a Habermannův mlýn.



Pokud se chcete v Kácově zdržet déle, využijte služeb turistické zá- kladny Bisport Kácov a nezapomeňte navštívit zdejší Pivovar Hubertus.

4 CYKLOSTEZKA PŘÁTELSKÁ VOZÍČKÁŘŮM

Délka trasy: 4 km – cyklo



Vyasfaltovaná cyklostezka č. 8243 vede od Rehabili- tačního ústavu v Kladru- beach do Trhového Štěpá- nova. Prochází převážně lesem a otevřenou krajinou. Je určena pro hendikepova- né uživatele, cyklisty, in-line bruslaře i koloběžkáře. Cyk- lostezku lemují několik la- viček a odpočinkových míst s informačními tabulemi, které jsou uzpůsobeny tak, aby je snadno viděli turis- té na invalidních vozících a handbicích. Dovede vás k naučné stezce v okolí Rehabilitačního ústavu Kladruby i k síti cyklotras v okolí Trho- vého Štěpánova. Městem vede například cyklotrasa č. 0004, po níž se dostanete do Vlašimi nebo kolem vodní nádrže Švihov do Zruče nad Sázavou, po cyklotrasa č. 0071 dojedete z Trhového Štěpánova do Čechtice.

V Trhovém Štěpánově můžete navštívit Muzeum Štěpánovska se Spolkovým domem, které slouží zároveň jako informační centrum. Nachází se zde také židovský hřbitov založený pravděpodobně před 17. stoletím, kde je kolem 300 náhrobků z let 1711 až 1940.

7 LODÍ ZE STVOŘIDEL (SMRČNÉ) DO CHŘENOVIC

Délka trasy: 16 km

Na plavbu se můžete vydat od železniční zastávky Smrčná. Před sebou budete mít nejnáročnější, ale také nejkrásnější úsek řeky Sázavy – peřeje Stvořidla. V roce 1948 byla tato oblast vyhlášena přírodní rezerva- cí. V údolí mezi žulovými masivy Mele- chova a Žebrákovského kopce řeka přepadá přes stovky oblých žulo- vých balvanů a skalnatých prahů. Tento úsek je sjízdný jen za vyššího stavu vody a sjíždět by ho měli jen zkušení vodáci.



V další části teče Sázava mírným proudem. Za lávkou pro pěši pod Vilé- movicemi mohutným obloukem míjí Sluneční zátoku s pamětním obe- liskem připomínajícím spisovatele Jaroslava Foglara, který sem jezdil na tábory se svým skautským oddílem. Cestou do Chřenovic musíte překonat tři jezy – dva v Ledči nad Sázavou a další u obce Bohumilice. Leděcké jezy jsou sjízdné pouze za vyššího stavu vody. Jez u Bohu- milic nejlépe překonáte přenesením lodí po římsce pod železniční tra- tí, v korytě pod jezem ale bývá kvůli odběru zdejší elektrárny málo vody. Situace se zlepší až po spojení náhonu s hlavním řečištěm. Až do Chřenovic se pak mírně proudící voda střídá s krátkými peřejkami, u ústí Sázavy s říčkou Jestřebnice si můžete udělat přestávku a vyjít ke zřícenině gotického strážního hradu Chřenovice.

Před každým případným splutím jezů doporučujeme si dopředu ob- hlédnout terén.

10 LODÍ Z KÁCOVA DO SÁZAVY

Délka trasy: 35 km

Plavbu doporučujeme rozdělit do několika dní. Vyplujete od půjčovny lodí Bisport Kácov a první den zdoláte 13 km do Českého Šternber- ka. Pod Tichonicemi u osady Pelíškův most musíte překonat první jez, další na vás čeká necelý kilometr za táborem Ymca u osady Mazourov a na třetí jez narazíte na okraji Soběšína. Všechny jezy jsou sjízdné, bude ale lepší, když si je předem obhlédnete ze břehu.

Další den se vydáte na trasu Český Šternberk – Sázava dlouhou 21 km, která je vhodná spíše pro sportovně založené vodáky. V Českém Štern- berku za mostem musíte překonat první nebezpečný jez – loďe se tu přenášejí. V Ratajích nad Sázavou na vás čekají dva jezy – sjíždět by je měli spíš jen zku- šení vodáci. Čtvrtý jez řeku přehrazuje v Leděčku a na dal- ší tři jezy narazíte pod obcí Samopše, v Budíně a v Sáza- vě-Černých Budech. Stejně jako v před- chozích případech doporučujeme před každým splutím jezů si dopředu ob- hlédnout terén.



2 NAUČNÁ STEZKA OKOLÍM KÁCOVA

Délka trasy: 12 km – pěši

Okružní trasa má start i cíl u železniční zastávky v Kácově a zhruba první kilometr kopíruje modrou turistickou značku. Půjdete po ní les- ním komplexem „Klenka“ kolem Račíněvsi ke Koutskému mlýnu, kde odbočíte vlevo na žlutou turistickou trasu. Přes obec Polipsy a strá- ní nad Losinským potokem se vrátíte zpět do Kácova, kde se stezka u vlakového nádraží napojuje opět na modrou turistickou trasu, která vás zavede k zastávce Kácov. Zhruba 400 metrů za vlakovým nádra- žím směrem do centra městyso si můžete udělat odbočku a vystou- pat na Čertovu vyhlídku, kde se vám otevře nádherný pohled na Ká- cov. Stezka má 10 tematických zastavení, která informují návštěvníky o místních zajímavostech, přírodních hodnotách a lesnictví. Dozvíte se například o voroplavbě na Sázavě, seznámíte se s historií Koutské- ho mlýna, dějinami obce Polipsy i historií legendární železnice Posá- zavský Pacifik. Stezka vás zavede k Losin- skému potoku, který je součástí evropsky významné soustavy Natura 2000, nebo k pomníčku přezdí- vanému Václaviček, který byl postaven v roce 1929 k po- ctě českého světce sv. Václava.



5 Z HULIC K VODNÍ NÁDRŽI ŠVIHOV

Délka trasy: 25 km – cyklo, středně náročná

Východím bodem budou Hulice, kde můžete v bývalé škole navštívit Včelí svět – unikátní interaktivní expozici ze života včelstva. Z Hulic vyjedete po cyklotrase č. 0004 přes Sedmpány do Pivovaru, kde cy- klotrasu opustíte a budete pokračovat rovně po silnici do Keblova. Tady odbočíte vlevo na Němčice a Bernartice. V Bernarticích si mů- žete udělat odbočku na Borovsko – k Národní přírodní památce Had- ce u Želivky, kde najdete turistický přístřešek a panely s informacemi o unikátní hadcové květeně a geologii nebo o historii výstavby takzva- né Hitlerovy dálnice a blízkých zatopených mostů. Asi kilometr za Ber- narticemi pak odbočíte vlevo na Ledec nad Sázavou, přejedete most přes vodní nádrž Švihov, za Bezděkovem odbočíte vlevo na silnici č. 336 směr Čáslav. Za Onšovem se budete držet vlevo a asi po 3 km dojedete na kruhovou křižovatku u Zruče nad Sázavou. Vyjedete z ní



vyjezdem na Vlašim a napojíte se na cyk- lotrasu č. 0004, která vás dovede přes Ne- směřice zpět do Hu- lic. Cestou se zastav- te ve Vodním domě u hráze vodní nádrže Švihov – moderním návštěvníckém stře- disku představujícím různé tváře vody.

8 LODÍ Z CHŘENOVIC DO HORKY

Délka trasy: 11 km

Na plavbu doporučujeme se vydat z Hněvkovic-Zahájí. Po asi 300 m musíte překo- nat první jez – za vyššího stavu vody je dobře sjízdný přes korunu u levého břehu. Pod jezem následuje několik krát- kých peřejí, které vás přivedou k vysokému jezu u Budčic. Překo- nat ho můžete úzkou spor- tovní retardérovou propustí u levého břehu, nebo můžete loď přenést. Přiblížit se ke koruně jezu je životu nebezpečné! V následujícím úseku řeka proudí rychleji a plavbu oživí několik krátkých peřejek. V dlouhém přímém úseku pak budete míjet obec Vlastějovice, řeka se tu rozšiřuje a za nízkých průtoků je třeba si dát pozor na mělčiny. Pod Vlastějovi- cemi se mohutným říčním obloukem dostanete k jezu u Březiny – pře- konat ho lze jen za vyššího stavu vody po šikmé hrázi přibližně 3 metry od pravého pilíře propusti. Jinak můžete loď přetáhnout po spádové desce nebo přenést. V zúženém řečišti pod jezem pak proplujete pe- řejkami a dostanete se do dlouhého rovného úseku se stojatou vodou, kterým připlujete k jezu v obci Horka, jenž je dalším z nebezpečných jezů na Sázavě a překonat ho lze jen přenesením lodě.



Před každým případným splutím jezů doporučujeme si dopředu ob- hlédnout terén.



Zruč nad Sázavou • Kácov • Hulice • Stvořidla