

MĚSTO SÁZAVA





INFORMAČNÍ A KULTURNÍ CENTRUM SÁZAVA

nám. Voskovce a Wericha 280, 285 06 Sázava

☎ +420 327 320 763

✉ infocentrum@mestosazava.cz

🌐 www.visitsazava.cz

📷 visit_sazava

📘 informační a kulturní centrum sázava

leden–duben, říjen–prosinec

pondělí–pátek 8.00–11.30 | 12.30–17.00

květen–září

pondělí–pátek 8.00–11.30 | 12.30–17.00

sobota 9.00–15.00

červenec–srpen

pondělí–pátek 8.00–11.30 | 12.30–17.00

sobota–neděle 9.00–15.00

státní svátky 9.00–15.00

Městský úřad Sázava

nám. Voskovce a Wericha 356, 285 06 Sázava

☎ +420 327 551 059

✉ urad@mestosazava.cz

🌐 www.mestosazava.cz

📘 zdravé město sázava

pondělí, středa 8.00–11.30 | 12.30–17.00

Česká pošta

nám. Voskovce a Wericha 356, 285 06 Sázava

pondělí, středa 10.00–12.00 | 13.00–18.00

úterý, čtvrtek, pátek 8.00–12.00 | 13.00–16.00

sobota 8.00–10.00

Lékárna Neopharm, s.r.o.

Školská 434, 285 06 Sázava

☎ +420 327 312 662

pondělí, čtvrtek 7.30–12.00 | 12.30–17.00

úterý, středa 7.30–12.00 | 12.30–16.00

pátek 7.30–12.00 | 12.30–15.00

sobota 8.00–11.00

Technické služby – sběrný dvůr

U Garáží 500, 285 06 Sázava

☎ +420 724 287 785, +420 602 391 910

středa 15.00–17.00

sobota 9.00–11.00

Čerpací stanice

MOL

Pražská 362, 285 06 Sázava–Černé Budy

DODY OIL

Pražská 725, 285 06 Sázava–Černé Budy

Změny provozních dob a kontaktů jsou vyhrazeny.





KALENDÁŘ AKCÍ



TURISTICKÉ CÍLE



SLUŽBY

MĚSTO SÁZAVA

Město Sázava patří mezi nejkrásnější sázavská letoviska. Počátky jeho osídlení sahají až do období zemědělského pravěku, kdy se na zdejším území těžil krystalický vápenec, ze kterého se vyráběly korálky a náramky. V katastru města leží dvě pravěká hradiště a slovanské hradiště z 8. a 9. století.

Nejslavnější dějiny města jsou spojeny s příchodem křesťanského poustevníka Prokopa, který zde spolu s knížetem Oldřichem založil kolem roku 1032 klášter, jenž se stal symbolem slovanské vzdělanosti. Moderní historie města je spjata především s tradicí českého sklářství a se jménem rodiny Kavalírů

(později Kavalierů). První sklářskou huť tady uvedli do provozu v roce 1837 a jejich výrobky postupně získaly světový vzhlas. V průběhu doby se majitelé střídali, sklo se značkou KAVALIER (později přibyl SIMAX) se v Sázavě vyrábí do současnosti.



www.mestosazava.cz



www.visitsazava.cz

Klášter Sázava

Založil ho v 11. století na návrší nad pravým břehem řeky poustevník Prokop. Benediktinský klášter, který se v raném středověku stal významným střediskem vzdělanosti a písemnictví, je národní kulturní památkou. V částech spravovaných Národním památkovým ústavem je možné se vydat na prohlídkový okruh Svatoprokopská Sázava, který návštěvníky



zavede do kapitulní síně, křížové chodby s obnovovanými nástěnnými malbami a refektáře. Prohlédnout si lze také volně přístupnou Severní klášterní zahradu se základy kostela sv. Kříže z roku 1070. Areálem kláštera je možné se vydat také s mobilním telefonem na interaktivní videoaudioprohlídku s názvem Sázava v proměnách času.



Národní památkový ústav

Zámecká 72, 285 06 Sázava-Černé Budy

+420 327 321 177, +420 725 875 946

sazava@npu.cz

www.klaster-sazava.cz

leden–březen, listopad, prosinec	zavřeno
duben, říjen – sobota a neděle	10.00–15.30
květen, září – úterý až neděle	10.00–15.30
červen – úterý až neděle	10.00–16.45
červenec, srpen – úterý až neděle	10.00–17.00

Kostel sv. Prokopa

Nachází se v části areálu Sázavského kláštera, jehož majitelem je církev. Tvoří ho poutní kostel sv. Prokopa a několik dalších budov areálu, které prošly náročnou rekonstrukcí. S poutním místem se návštěvníci mohou seznámit na prohlídkovém okruhu Český patron svatý Prokop. Zavede je mimo jiné do Galerie sv. Prokopa, která vznikla v sousedství kostelního kůru s novými varhanami. Jsou v ní předměty z klášterního pokladu, včetně památky na sv. Prokopa – koflíku a lžice, které mu údajně patřily. Zpřístupněna je také zimní kaple sv. Barbory a Síň sv. Prokopa. Na závěr prohlídky návštěvníci sestoupí do obnovené krypty s ostatky sv. Prokopa.



Římskokatolická farnost Sázava-Černé Budy

Zámecká 72, 285 06 Sázava-Černé Budy

+420 777 907 980 sazavskyklaster@seznam.cz

www.sazavskyklaster.cz

Sázavský klášter - poutní místo sv. Prokopa
Poutní místo sv. Prokopa je otevřeno celoročně.




Huť František

Centrum sklářského umění vzniklo přestavbou bývalé huti František, kterou nechal v roce 1882 postavit Josef Kavalír ve sklářské osadě Na Káčku, vzdálené tehdy asi 2 km proti proudu řeky od městečka Sázava. Stavba ve stylu původních lesních hutí, kterou Kavalír pojmenoval po svém otci, se zachovala v téměř nezměněné podobě, stejně jako sklářská osada. V uplynulých letech obě prošly rozsáhlou rekonstrukcí. Staly se významným autentickým místem dokumentujícím českou sklářskou tradici.





Centrum představuje unikátní sbírku moderního skla. V jedinečné dvoupatrové výstavní síni nazvané Noemova archa a v dalších částech expozice je k vidění cca 500 děl vytvořených sklářskými výtvarníky na Mezinárodních sklářských sympoziích IGS v Novém Boru v letech 1982 až 2006. Centrum pořádá kurzy pro odbornou i laickou veřejnost a nabízí také projektové hry pro žáky základních a středních škol.



CESTY SKLA, o.p.s.

Na Káčku 218, 285 06 Sázava

+420 327 321 809

recepce@cestyskla.cz

www.cestyskla.cz

leden–červen, září–prosinec
středa–sobota 10.00–16.00

červenec–srpen
úterý–sobota 10.00–18.00
neděle 10.00–16.00





Sklárny KAVALIERGLASS, a.s.

KAVALIERGLASS je předním evropským výrobcem borosilikátového skla s více než 180letou historií. Společnost nabízí velmi širokou škálu produktů, které pokrývají oblasti domácího, průmyslového, laboratorního a technického skla, trubek a průmyslových přístrojů. Většina produktů společnosti KAVALIERGLASS je distribuována pod značkami SIMAX a KAVALIER, součástí produkce jsou také zákaznické projekty.

Výrobky firmy je možné zakoupit v podnikové prodejně v Sázavě.





KAVALIERGLASS, a.s.

Sklářská 359, 285 06 Sázava

☎ +420 327 550 111

✉ kavalier@kavalier.cz

🌐 www.kavalier.cz

Prodejna

pondělí–pátek 8.30–11.30 | 12.00–15.30

☎ +420 327 550 228

✉ shop-ss@kavalier.cz

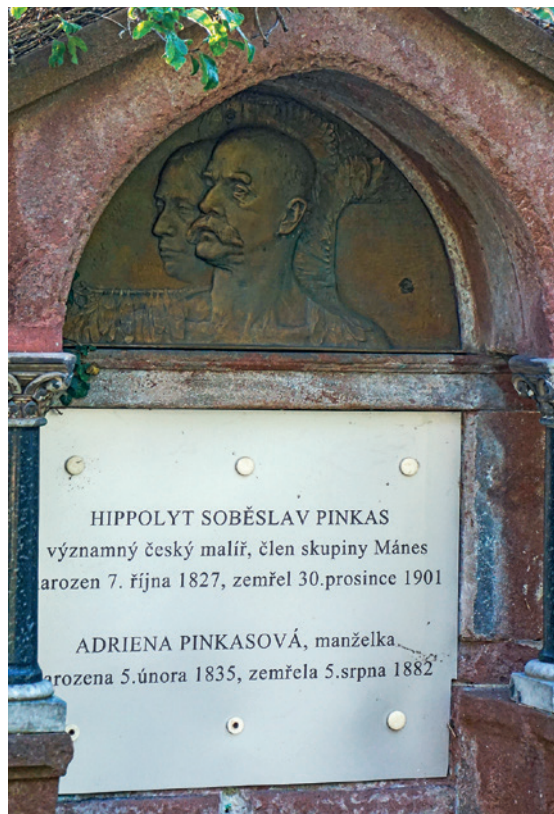


Kulturní areál U Martina

Kulturní síň U Martina, která vznikla v sekularizovaném barokně přestavěném kostele, slouží k pořádání kulturních akcí (koncerty, autorská čtení, výstavy), konají se zde i svatební obřady. Bývá také pronajímána jiným subjektům k pořádání dramaturgicky vhodných kulturních akcí.



Přilehlý areál (bývalý hřbitov) byl v roce 2013 rekonstruován. Předmětem úprav bylo mj. vybudování lapidária z původních náhrobků a rekonstrukce barokního karneru (márnice).



HIPPOLYT SOBĚSLAV PINKAS
významný český malíř, člen skupiny Mánes
naroděn 7. října 1827, zemřel 30. prosince 1901
ADRIENA PINKASOVÁ, manželka
narodena 5. února 1835, zemřela 5. srpna 1882

Z muzea Karla Krále

Soukromé muzeum Karla Krále patřilo mezi nejpodivuhodnější sázavské zajímavosti. „Když mi bylo asi 10 let, vzal mě tatínek do Národního muzea. Tehdy mě napadlo založit sázavské muzeum. S ka-



marádem Františkem Církvou jsme začali shromažďovat mince, papírové inflační peníze a nerosty. První výstavku jsme udělali nad sklepem u Církvů, ale mince nám propadávaly mezi brambory,” vzpomínal Karel Král v rozhovoru z roku 2007. Nakonec vybudoval muzeum na půdě svého domku v Černých Budech. Po smrti Karla Krále jeho rodina zapůjčila sbírku městu, které ji zpřístupnilo jako stálou výstavu v obnovené hřbitovní kapli U Martina.



Kulturní areál U Martina

Benešovská 441, 285 06 Sázava
červen, září
sobota–neděle 9.00–15.00
červenec–srpen
pondělí–pátek 9.00–17.00
sobota–neděle 9.00–15.00



Aktivity s dětmi

Naučná stezka

Interaktivně seznamuje s faunou, flórou a historií města Sázavy i se stavbou legendárního Posázavského pacifiku. Prochází lesnatou strání nad železniční tratí a je dlouhá přibližně 1 km. Součástí stezky jsou herní prvky, dětské hřiště i altánek s krásným výhledem na Sázavu.

Dětská hřiště

Zábavu pro nejmenší nabízejí i sázavská dětská hřiště. Najdete je ve všech kempech – na Sázavském ostrově a v tábořištích Pod Vrbou a U Hrocha. Volně přístupné plochy s houpačkami, prolézačkami nebo skluzavkou jsou také na sídlišti, v Třešňovce nebo Bělokozlech. Větší děti se mohou vydovádet na lanové pyramidě a hřišti Na Káčku. V ulici Ke Kopaninám je areál s hřištěm pro nejmenší, posilovacím strojem a plochou pro míčové hry. Fitness hřiště a plocha pro míčové hry je i v Jiráskově ulici. Doslova dětským rájem je pak Pyzuo fun park u vodní elektrárny Pyskočely nedaleko Sázavy.





Přírodní a městské parky

Odpočinout si a zrelaxovat můžete také v některém z přírodních a městských parků v Sázavě. Třeba v Havránkách, na nábřeží Cyrila a Metoděje, náměstí E. Beneše, v Drábovce na Oldřichově nábřeží nebo v areálu U Martina v Benešovské ulici.



Woskovky – Rodinné centrum

Školská 434, 285 06 Sázava

+420 776 629 684 woskovky@gmail.com

www.woskovky.wixsite.com

Virtuální realita – DASKO Net s.r.o.

Průmyslová 333, 285 06 Sázava

+420 772 727 927 rezervace@daskovr.cz

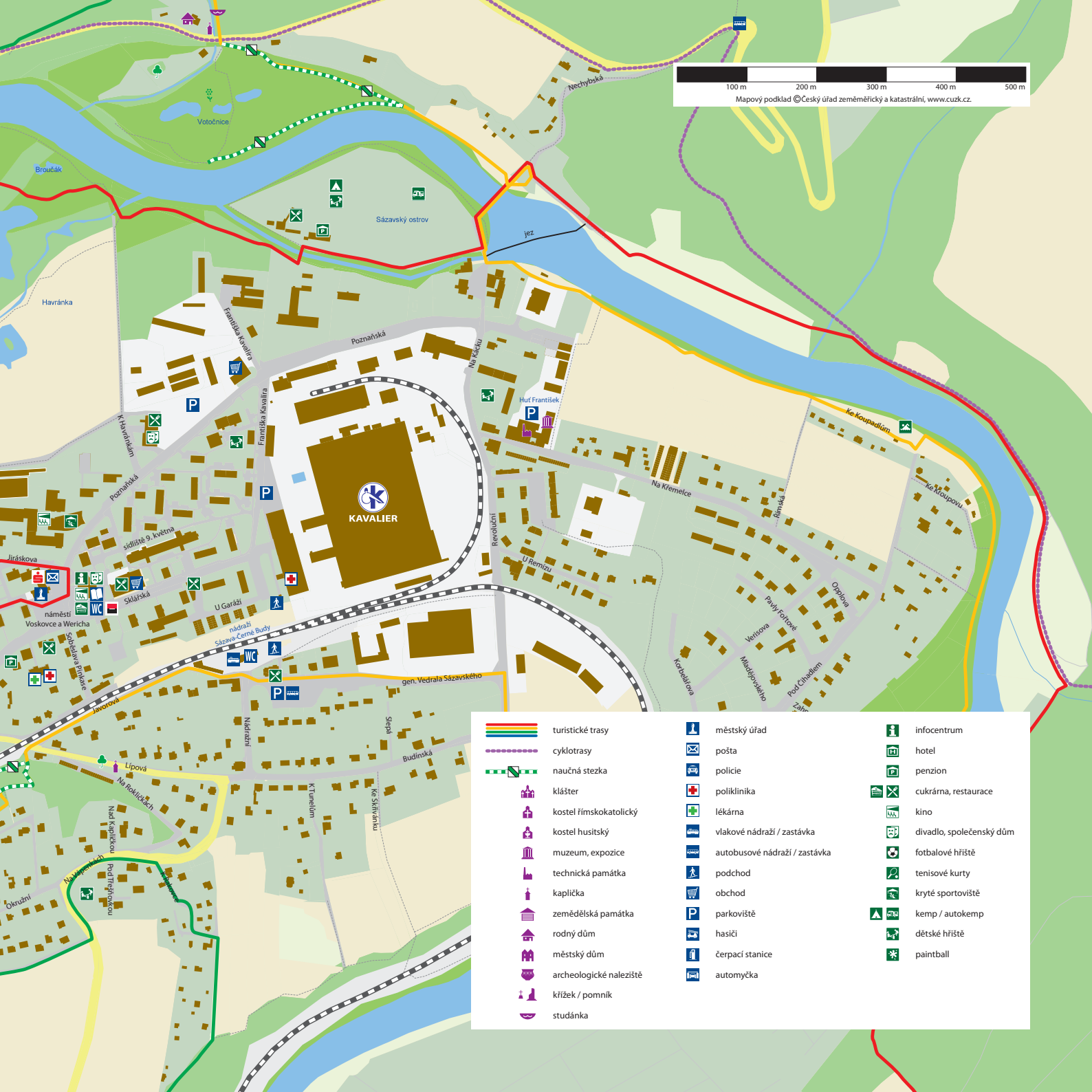
www.daskonet.cz

Pyzuu fun park

Vlkančice-Pyskočely

+420 605 180 005 pyzuu fun park





- | | | | | | |
|--|-------------------------|--|-------------------------------|--|--------------------------|
| | turistické trasy | | městský úřad | | infocentrum |
| | cyklotrasy | | pošta | | hotel |
| | naučná stezka | | policie | | penzion |
| | klášter | | poliklinika | | cukrárna, restaurace |
| | kostel římskokatolický | | lékárna | | kino |
| | kostel husitský | | vlakové nádraží / zastávka | | divadlo, společenský dům |
| | muzeum, expozice | | autobusové nádraží / zastávka | | fotbalové hřiště |
| | technická památka | | podchod | | tenisové kurty |
| | kaplička | | obchod | | kryté sportoviště |
| | zemědělská památka | | parkoviště | | kemp / autokemp |
| | rodný dům | | hasiči | | dětské hřiště |
| | městský dům | | čerpací stanice | | paintball |
| | archeologické naleziště | | automyčka | | |
| | klířek / pomník | | | | |
| | studánka | | | | |

Vycházky městem

Žlutě označenou trasu, tzv. **Sázavský okruh**, připravil KČT Sázava. Výchozím bodem je vlakové a autobusové nádraží. Odtud vede značka podél železniční trati přes silnici do stráně, modřínovým lesem k altánku s výhledem na klášter a Černé Budy. Dále žlutá směřuje současně se zelenou trasou z kopce přes trať do ulice V Edenu, doleva ulicí Husovou za kostel sv. Martina pod viadukt a za ním vpravo lesní cestou až ke studánce sv. Prokopa V Lázních. Okruh pokračuje přes trať cestou proti proudu řeky a přes most ke klášteru. Zde žlutá přechází silnici a spolu s modrou značkou stoupá na Vlkančický kopec, na křižovatce vpravo lesem po rovině až ke křižovatce u mohyl, odtud prudce vpravo



dolů cestou podél Čertovy brázdy. Přejdeme uhlířskojanovickou silnici a kolem louky Votočnice dojdeme proti proudu Sázavy k lávce, přes ni až k silnici, kolem vodárny vlevo podél řeky až k loděnici, čtvrtí rodinných domů Na Křemelce až k jezu Budín. Odtud se žlutá trasa vrací strmou skalnatou strání mezi chaty, přes koleje, pod strání zvanou Na Skřivánku vpravo po silnici a vlevo podél skláren Kavalier zpátky k autobusovému a vlakovému nádraží. Okruh je dlouhý asi 10 km.





Městem prochází také **vycházková cesta sázavským biokoridorem**. Začíná u budínského jezu a vede podél řeky po proudu směrem na Křemelku, dále na Ostrov. Na levém břehu je vila bývalého primátora Prahy Ladislava Srba a na pravém břehu mlýn Na Kácku, kde napsala Antonie Kavalírová své paměti. Projdeme parkem Havránka s několika lagunami, odtud můžeme na pravém břehu nad loukou Votočnicí vidět chalupu, kterou si vystavěl malíř Soběslav Hippolit Pinkas a ve které se narodil herec a dramatik Jiří Voskovec.

Naučná stezka Votočnice vede po louce Votočnici v zákrutě řeky Sázavy nedaleko města Sázavy. Na Votočnici, podmáčené nivní louce s třemi uměle vybudovanými tůňkami, kde se dle legendy otáčel svatý Prokop, když oral s čertem tzv. Čertovu brázdu, se díky úsilí místních ochránců přírody podařilo vytvořit cenný biotop se zajímavou a chráněnou drobnou faunou a flórou.





Cykloturistické trasy

Sázavou prochází Posázavská cyklotrasa č. 19, která je určena především rekreačním turistům. Začíná v obci Lísek u Žďáru nad Sázavou a pokračuje přes Přibyslav, Havlíčkův Brod, Světlou, Ledec, Zruč nad Sázavou, Kácov, Český Šternberk, Sázavu, Týnec nad Sázavou až do Davle. Trasa vede převážně po pohodlných cestách a po sinicích II. a III. třídy a je značena žlutými (zlatými) směrovými značkami a tabulkami s obrázkem bicyklu.

Pro nejbližší okolí města Sázavy nabízíme cykloturistické trasy, které jsou kombinací silnic, silniček a lesních cest, všechny se dají mezi sebou volně kombinovat. Doporučené okruhy jsou do 30 km. U jižních tras je třeba se připravit na strmý výjezd z hlubokého údolí řeky s výškovým rozdílem až 200 metrů, severní okruhy mají výjezd mírnější. Cyrilometodějská stezka je dlouhá 40 km.

Doporučené trasy:

Sázava–Bělokozly–Xaverov–Čestín–přebrodit Křešický potok–
Drahňovice–Poříčko–Čeřenice–Bělokozly–Sázava, **délka: 16 km**

Sázava–Bělokozly–Xaverov–Choratice–Třemošnice–Divišov–Šternov–
Drahňovice–Poříčko–Čeřenice–Bělokozly–Sázava, **délka: 20 km**

Sázava–Bělokozly–Xaverov–Choratice–Třemošnice–Divišov–Šternov–
Český Šternberk–Poříčko–Čeřenice–Sázava, **délka: 30 km**

Sázava–Dojetřice–Samechov–Na Marjance–Sázava, **délka: 14 km**

Sázava–Dojetřice–Vodslivy–Vestec–Chocerady–Na Marjance–Sázava,
délka: 25 km

Sázava–Talmberk–Mrchojedy–(Samopše)–Budín–Sázava, **délka: 13 km**

Sázava–Talmberk–Ledečko–Bělokozly–Sázava, **délka: 17 km**

Sázava–Talmberk–Rataje nad Sázavou–Kozojedy–Zalíbená–Otryby–
Český Šternberk–Poříčko–Čeřenice–Bělokozly–Sázava, **délka: 30 km**

Sázava–Nechyba–Benátky–Vlkančice–Pyskočely–Sázava, **délka: 16 km**

Sázava–Nechyba–Benátky–Oplany–Hradec–Stříbrná Skalice–Sázava,
délka: 25 km

Sázava–Nechyba–Benátky–Oplany–Hradec–Kostelní Střimelice–Hradové
Střimelice–Stříbrná Skalice–osada Čapík–Sázava, **délka: 30 km**

Cyrlometodějská stezka

Sázava–Na Marjance–Chocerady–U Hvězdonicke lávky–Zlenice (Hláška)
–Čerčany a stejnou trasou zpět, **délka: 40 km**



Vodáctví

Řeka Sázava, která městem Sázavou protéká, je rájem vodáků. Z jejích celkových 218 km je splavných asi 208 km od Žďáru nad Sázavou po soutok s Vltavou u Davle. K nejatraktivnějším částem patří peřejnaté úseky u Stvořidel a mezi Krhanicemi a Pikovicemi.

Zkuste si projet na lodi třeba úsek z Českého Šternberka do Čerčan dlouhý 42 km, kde se vám



do cesty postaví dohromady 12 jezů. Plavbu doporučujeme rozdělit do dvou dní. Trasa z Českého Šternberka do Sázavy je dlouhá 21 km. V Českém Šternberku za mostem musíte překonat první nebezpečný jez – lodě se tu většinou přenášejí. V Ratajích nad Sázavou na vás čekají dva jezy, další přehrazuje řeku v Ledečku a na další narazíte pod obcí Samopše, v Budíně a v Sázavě-Černých Budech. Všechny jsou sjízdné.

Další den poplujete ze Sázavy do Čerčan. Během 21 kilometrů musíte zdolat pět jezů. První je nedaleko osady Pyskočely, další na okraji Chocerad, pak v Hvězdonicích, Poddubí a Čtyřkolech. I ony jsou všechny sjízdné. Před každým případným splutím jezů doporučujeme si dopředu obhlédnout terén.

PŮJČOVNY LODÍ: BISPORT s.r.o. – půjčovna lodí

☎ +420 777 335 618 ✉ info@bisport.cz

🌐 www.bisport.cz

Půjčovna lodí SAMBA

☎ +420 604 904 737 ✉ info@pujcovna-lodi.cz

🌐 www.pujcovna-lodi.cz

Lodě Pod Vrbou – Jiří Novák

☎ +420 607 838 213

🌐 www.lode-podvrbou.cz

Půjčovna lodí Sázava – Petr Kovačka

☎ +420 777 261 462 ✉ pkovacka@volny.cz

🌐 www.lode-sazava.cz



Rybářství

V okolí města Sázavy se nacházejí dva mimopstruhové a jeden pstruhový revír. Všechny jsou obhospodařované Českým rybářským svazem (ČRS), Územním svazem města Prahy. V těchto revírech platí mimopstruhové a pstruhové povolenky s celostátní platností nebo povolenky Územního svazu města Prahy, které si může rybář organizovaný v ČRS zakoupit v sázavské prodejně Akarka. Rybářské lístky vydává Městský úřad Sázava během úředních hodin.

RYBÁŘSKÉ REVÍRY:

Sázava 4 (401 010)

Délka: 13 km

Rozloha: 60 ha

GPS Z: 49°52'22.181"N, 14°45'34.931"E, K: 49°52'38.365"N, 14°53'57.441"E

Sázava 5 (401 011)

Délka: 13 km

Rozloha: 50 ha

GPS Z: 49°52'38.446"N, 14°53'57.316"E, K: 49°50'58.532"N, 14°57'6.311"E

Vlkančický potok 1 (403 009)

Délka: 12 km

Rozloha: 2 ha

GPS Z: 49°52'57.997"N, 14°51'31.478"E, K: 49°56'44.307"N, 14°53'11.444"E



Rybářské a chovatelské potřeby – Akarka

Lipová 168, 285 06 Sázava

+420 777 305 990

Rybářské potřeby pod klášterem

Kláštevní 98, 285 06 Sázava-Černé Budy

+420 777 928 770

Rybářské potřeby ve staré Sázavě

Benešovská 446, 285 06 Sázava

+420 606 744 478

Sport

Město Sázava nabízí široký výběr sportovního vyžití. Ve městě jsou dvě sportovní haly. Starší z nich je sokolovna na Tyršově nábřeží, novější je moderní multifunkční sportovní hala v areálu základní školy. V blízkosti sokolovny na Tyršově nábřeží jsou antukové tenisové kurty, nohejbalové hřiště a moderní atletický stadion s tartanovou dráhou. Ve Sportovní ulici se nachází fotbalový stadion s uměle zavlažovaným trávníkem.



V areálu základní školy jsou i venkovní hřiště s umělou trávou na házenou a malý fotbal, hřiště s umělým povrchem na volejbal, nohejbal a basketbal. Součástí areálu je i krátká běžecká dráha s doskočištěm. V ulici Ke Kopaninám je další mul-

tifunkční hřiště pro širokou veřejnost. Zde si můžete zahrát volejbal, nohejbal, basketbal, tenis a jsou zde i hrací prvky pro nejmenší děti.



Další sportoviště nabízí Rekreační areál Sázavský Ostrov (trampolína, ping pong, koloběžky, paddleboard) nebo Tábo-

řiště pod vrbou (nohejbal, volejbal, tenis). Dětem nabízí velké množství sportovních aktivit také Sport resort Nenudím se.

TJ Kavalier z.s.

Tyršovo nábreží 82, 285 06 Sázava

+420 602 655 374

tjsazava@tiscali.cz

Paintball Sázava

Hřiště se nachází na okraji města Sázavy. Část hřiště zasahuje do porostu se stromy a keři, které je tak možné využít jako přírodní překážky při hře. Větší část je osazena umělými překážkami a replikou helikoptéry. Termíny je nutné rezervovat!

Průmyslová 333, 286 05 Sázava

+420 732 627 042 rezervace@paintballsazava.cz

www.paintballsazava.cz

Sport Resort Nenudím se

Sedliště

GPS souřadnice 49.8655906, 14.9199242

+420 725 127 092, +420 725 085 420

info@sportresort.cz

www.sportresort.cz

**Posázavský ½maraton**

Běžecá akce spojená s turistickým pochodem pro širokou veřejnost. Trať závodu s převýšením přes 520 m vede střídavě po asfaltu, lesních a polních cestách a nezpevněném terénu.

www.posazavskypulmaraton.cz

Prima cup

Závod seriálu horských kol s trasami dlouhými 16, 40 a 80 km.

www.iprimacup.cz

Memoriál Vladimíra Tupého

Soutěž otužilců v zimním plavání na tratích 100, 250, 500 a 750 metrů.

www.otuzilci.cz





Ubytování a gastronomie

Rekreační areál Sázavský ostrov

Poznaňská 297, 285 06 Sázava



+420 702 030 263

+420 702 029 934



ubytovani@kempsazava.cz

info@kempsazava.cz



www.kempsazava.cz

Hostinec Za Vodou

Kláštevní 152, 285 06 Sázava-Černé Budy



+420 327 321 599, +420 777 802 827



info@hostineczavodou.cz



www.sazavahostineczavodou.cz





Vila Sázava

Školská 196, 285 06 Sázava

+420 775 615 433

vilasazava@seznam.cz

www.vilasazava.cz

Vilekula

Zlatá 71, 285 06 Sázava

+420 777 661 183

info@vilekula-sazava.cz

www.vilekula-sazava.cz

Penzion Venkoff

Čeřenice 1, 285 06 Sázava

+420 775 610 147

info@venkoff.cz www.venkoff.cz

Turistická ubytovna TJ Kavalier Sázava

Tyršovo nábreží 82, 285 06 Sázava

+420 602 655 374

tjsazava@tiscali.cz

Tábořiště Pod Vrbou

K Havránkám, 285 06 Sázava

+420 777 136 369

vladimirbrzybohaty@seznam.cz

czjviskova@atlas.cz
https://kemp-pod-vrbou.cz

Kemp Cíl

GPS souřadnice: 49.8659744, 14.9202461

+420 602 207 919

kempcil@seznam.cz

www.kempcil.cz

Tábořiště U Hrocha

Průmyslová 333, 285 06 Sázava

+420 777 933 183

info@taboristeuhrocha.cz

www.taboristeuhrocha.cz

Chaty Sázava

Sedliště 358, 285 06 Sázava

+420 736 489 310

chatysazava@seznam.cz

www.chatysazava.cz



Sázavská Kozlovna & Hudební klub VIDERO

ul. Gen. Vedrala Sázavského 420, 285 06 Sázava

☎ +420 327 321 665 ✉ sazavskakozlovna@seznam.cz

🌐 www.sazavskakozlovna.cz 🌐 www.videro.cz

Pivnice U Stroma

Sklářská 422, 285 06 Sázava

☎ +420 723 610 005 ✉ pavla.drahotova@seznam.cz

🌐 ustroma.webmium.com

Sklářská pivnice

Poznaňská 439, 285 06 Sázava





Kavárny a cukrárny



Myš Café

Benešovská 132, 285 06 Sázava

+420 728 835 387 myscafe@myscafe.cz

www.myscafe.cz

Cukrárna Sázava

náměstí Voskovce a Wericha 280, 285 06 Sázava

+420 728 415 411 jitka.lonska@seznam.cz

cukrarnasazava.webnode.cz

Jedu na kofejnu

Klášteří 68, 285 06 Sázava

+420 728 145 462

jedu.na_kofejnu



Vydalo město Sázava v roce 2023

Text: Milan Štědra, Jaroslava Tůmová, Dagmar Petrovická

Fotografie: archiv Posázaví o.p.s., archiv města Sázavy, Kristýna Urbanová, Richard Strouhal,
Iva Broulíková a přední obálka archiv Římskokatolické farnosti Sázava-Černé Budy

Grafická úprava a tisk Pavel Fuksa – GraTypoPrint



Brožura Město Sázava byla realizována s finančním příspěvím Středočeského kraje

Středočeský kraj